




ตารางแสดงวงเงินงบประมาณที่ได้รับจัดสรรและราคากลางในงานจ้างก่อสร้าง


๑. ชื่อโครงการโครงการอนุรักษ์ดินและน้ำในพื้นที่เสี่ยงภัยต่อดินถล่ม
/หน่วยงานเจ้าของโครงการ สถานีพัฒนาที่ดินลำปาง
๒. วงเงินงบประมาณที่ได้รับจัดสรร ๑๘๘.๙๓ บาท (หนึ่งร้อยแปดสิบแปดบาทเก้าสิบสามสตางค์)ต่อลูกบาศก์เมตร
เป็นเงิน ๓๕๘,๙๖๗.๐๐ (สามแสนห้าหมื่นแปดพันเก้าร้อยหกสิบเจ็ดบาทถ้วน) (๑.๙๐๐x๑๘๘.๙๓)
๓. ลักษณะงานโดยสังเขป จัดทำคันคูรับน้ำขอบเขา (ขุดตัดดิน โดยใช้แรงงานคน จำนวน ๙.๕๐ กิโลเมตร)
ปริมาตรดินขุดตัด โดยใช้แรงงานคน ๒๐๐ ลบ.ม. รวมปริมาณงานดินขุดตัด ๑.๙๐๐ ลูกบาศก์เมตร
(๙.๕๐x๒๐๐)
๔. ราคากลางคำนวณ ณ วันที่ ๑๐ พฤศจิกายน ๒๕๕๘ ราคา:หน่วย ๑๘๘.๙๓ ลูกบาศก์เมตร
เป็นเงิน ๓๕๘,๙๖๗.๐๐ (สามแสนห้าหมื่นแปดพันเก้าร้อยหกสิบเจ็ดบาทถ้วน)
๕. บัญชีประมาณการราคากลาง
 - ๕.๑ราคาปัจจัยการผลิต/และราคาต่อหน่วย ประจำปีงบประมาณ ๒๕๕๙
 - ๕.๒ตามเงินจัดสรรครั้งที่ ๑๖๔ จากกรมพัฒนาที่ดิน
๖. รายชื่อคณะกรรมการกำหนดราคากลาง

ลงชื่อ..........ผู้ประมาณราคา
(นายสุทธิวัฒน์ นิธิสมบัติ)
นักวิชาการเกษตรชำนาญการ พิเศษ

ลงชื่อ..........ประธานกรรมการ
(นายวิสิทธิ์ ไยบัว)
เจ้าพนักงานการเกษตรชำนาญงาน

ลงชื่อ..........เห็นชอบ
(นายพิทยธร ไวยาววัฒน์)
ผู้อำนวยการสถานีพัฒนาที่ดินลำปาง

ลงชื่อ..........กรรมการ
(นายพิชญ์ ก้าวिता)
นักวิชาการเกษตรปฏิบัติการ

ลงชื่อ..........กรรมการ
(นางอรรณ ชูสมุทร)
นักวิชาการเกษตรปฏิบัติการ